Stadtkarte Waldkraiburg

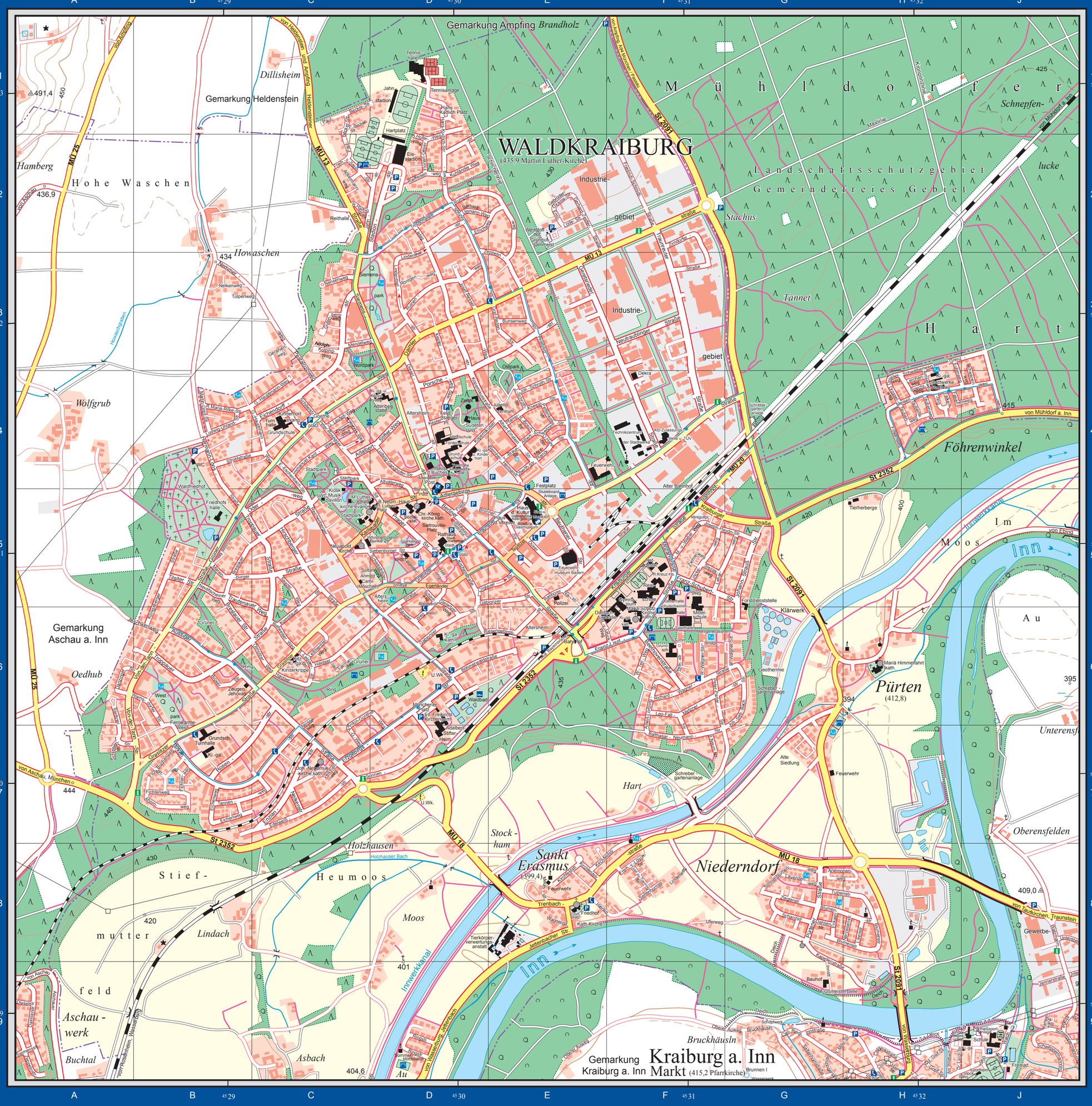

Stadt Waldkraiburg:

Straßenverzeichnis, Plätze, Gemeindeteile, Weiler und Gehöfte:

A
Ackermannweg C 2
Adalbert-Stifter-Weg CD 4
Adlergebirgsstraße DE 4-5
Adolph-Kolping-Weg C 3
Ahornweg B 7
Albert-Einstein-Straße E 4
Albert-Lortzing-Straße F 7-6
Albert-Schweitzer-Straße E 4
Altvaterweg D 4-5
Am Kalander D 5
Am Stadtpark C 4
Amselweg H 4
An der Bayernbrücke E 6
Andreas-Hofer-Weg D 1-2
Anemonenweg GH 8
Annabergplatz D 5-6
Anton-Günther-Weg CD 6-7
Asbach C 9
Au D 9
Aussiger Straße B 6, C 6-7

B
Bahnhofstraße F 5-4, G 4
Balthasar-Neumann-Straße F 7
Banater Weg D 5-6
Barbara-Uttmann-Weg DE 2
Beethovenstraße F 6
Berliner Platz D 5
Berliner Straße D 5, E 5-6
Beuthener Straße E 5
Birkenstraße BC 7
Blumenstraße GH 8
Böhm-Leipaer-Straße C 6
Böhmerwaldstraße DE 6
Braunauer Straße DE 5
Breslauer Straße BC 5, B 6
Brünner Straße DE 5
Brüxer Straße B 6
Buchenweg B 7
Budweiser Weg C 6
Bunsenweg E 3

CD
Carl-Maria-von-Weber-Weg F 5
Dahlienstraße G 8
Daimlerstraße D 3, E 3-2, F 2
Danziger Straße AB 6
Dieselstraße D 3-4
Drosselweg H 4
Duxer Straße E 5

E
Ebner-Eschenbach-Straße C 4-5
Ebing vgl. ÜK. oder Ausschnitt
Edelweißstraße C 7
Egerländer Straße DE 5
Eichendorffstraße C 4-3
Eichenweg B 7
Emil-Lode-Straße E 2
Enzianstraße C 7
Erikastraße G 8
Erzgebirgsstraße C 7, D 7-6
Etrichweg DE 2
Eulenweg H 3-4, J 4

F
Falkenring H 4
Fasanenweg HJ 4
Ferdinand-Staeger-Platz D 4
Fichtenweg B 7
Finkenweg H 4
Florian-Geyer-Weg D 2-1
Föhrenwinkel HJ 3-4
Franz-Liszt-Straße E 6, F 6-5
Franz-Schubert-Straße FG 5
Freiherr-von-Lösch-Straße F 8
Freiherr-von-Stein-Straße CD 2
Friedländer Straße D 5
Friedrich-Egermann-Weg C 6
Friedrich-Schmidt-Straße F 2
Froschau vgl. ÜK.

G
Gablonzer Straße DE 5
Gebrüder-Dickow-Straße E 2
Geretsieder Straße E 3, F 3-4
Gerhard-Zeidler-Straße E 2
Gerhart-Hauptmann-Weg BC 4
Gleiwitzer Weg D 5-6
Goetheplatz C 4
Graf-Reden-Straße E 3
Graf-zu-Toerring-Straße F 8
Grasilitzer Straße B 7-6, C 6-5, D 5
Grenzweg HJ 3, J 4
Grüner Weg B 5-4, CD 4
Gustav-Leutelt-Weg C 4
Gutenbergweg C 3

H
Haidaer Straße CD 6, D 5
Hans-Kudlich-Platz D 1
Hans-Kudlich-Straße D 1-2
Hans-Watzlik-Weg C 4
Hart F 7
Hausing vgl. ÜK. oder Ausschnitt
Heldensteiner Straße C 1-2
Hermann-Löns-Straße B 4-5
Hermann-Oberth-Straße E 4
Hierlstraße EF 8
Hirschberger Straße C 5
Holzhausen D 7-8

I
Iglauer Straße DE 5
Immanuel-Kant-Weg C 4
Innstraße G 9
Innthal vgl. ÜK.
Inntalstraße B 7-8, C 8-7
Isering D 5

J
Jahnstraße CD 2
Jeschkenweg AB 6
Jettenbacher Straße E 8
Johann-Schroth-Straße E 4
Johann-Sebastian-Bach-Straße G 7-6
Johann-Strauß-Straße G 6-5
Josef-Haydn-Straße FG 5
Josef-Ressel-Weg D 3

K
Kapellenstraße G 8-9, H 9
Karlsbader Straße CD 5
Keplerweg D 3-4
Kirchenstraße D 5
Kirchfeldstraße EF 8
Komotauer Straße C 6-5
Königsberger Straße B 6-5
Kopernikusstraße DE 4
Kraiburger Straße FG 5
Kuhländler Weg D 2

L
Lavendelweg G 8
Leharweg FG 5
Leitmeritzer Weg C 6
Leo-Fall-Straße F 6-7
Lerchenweg H 4
Liebigstraße D 2-3
Lilienstraße H 8
Linckeweg F 5
Lindach BC 8
Lindenweg F 8
Lindenthalstraße D 3-2
Ludwig-Ganghofer-Straße D 4
Ludwig-Thoma-Weg C 4
Ludwig-Uhland-Straße B 4
Ludwigstraße D 2

M
Marienburger Straße BC 5
Martin-Greif-Straße B 4
Martin-Luther-Platz D 5
Mauthuberstraße E 8
Max-Planck-Straße E 4
Meisenweg HJ 4
Mendelweg CD 3
Metznerstraße FG 6
Moos CD 8-9
Mozartstraße F 5
Münchener Platz D 6

N
Nansenweg C 3
Narzissenstraße H 8
Neisseweg C 7-6
Neikenstraße C 7
Neutitscheiner Weg B 5
Neutraublinger Straße F 3
Niederndorf GH 8-9
Nikolsburger Straße E 5-6

O
Oderweg BC 5
Olmützer Weg C 6
Otto-Hahn-Straße E 4

P
Paul-Becker-Straße C 2-1, D 1
Pestalozziweg C 3-4
Peter-Parler-Straße F 6
Peter-Rosegger-Straße C 4-5, D 4-5
Pettenkoferstraße E 4
Pfarrer-Kneipp-Straße E 4
Porschestraße D 4-3, E 3
Prager Straße D 5
Prießnitzstraße E 3-4
Pürten GH 6-7
Pürtener Straße G 8

R
Raiffeisenweg D 2
Rainer-Maria-Rilke-Straße B 4
Ratiborer Straße EF 5
Rausching vgl. ÜK.
Reichenberger Straße CD 5, D6
Richard-Wagner-Straße FG 6
Riesengebirgsstraße DE 6
Ringstraße D 9
Ritter-von-Gluck-Weg EF 6
Robert-Bosch-Straße E 4
Röntgenweg D 3
Rosenstraße BC 7, C 6
Rudolf-Hartbig-Weg C 2
Ruinenweg D 3
Rumplerweg DE 2, E 3

S
Saazer Weg C 5
Sankt Erasmus EF 8
Sartrouville-Platz D 5
Schanzstraße G 8
Schichtstraße D 2-3, E 3
Schillerstraße C 4
Schlesienstraße A 7
Schönhengstweg D 5
Schwalbenweg H 4-3
Schwanenweg J 3-4
Schweidnitzer Weg CD 5
Seltenhornstraße F 8
Siebenbürger Straße CD 5
Siemensstraße CD 3, D 4
Slezakweg F 5
Sonnenblumenweg G 8
Sonnenstraße CD 7
Spechtweg H 4
Stadionstraße CD 2
Stadtplatz D 5
Stadtplatz-Oststraße D 5
Stettiner Straße A 6-7
Stockham DE 7-8
Stroblstraße BC 4

T
Tannenweg BC 7
Taubenweg H 4
Teplitzer Straße EF 5-4, G 4
Tilsiter Straße B 5
Traunreuter Straße F 2-3-4
Trautenauer Weg BC 5-6
Trenbachstraße EF 8
Troppauer Straße BC 6
Tropschallee D 3-2
Tulpenstraße GH 8

UV
Uferweg FG 8
Veilchenweg C 7
Von-der-Tann-Straße AB 7-6, B 5

W
Wagnergasse E 8
Warnsdorfer Straße AB 6
Wernher-von-Braun-Straße DE 4
Wilhelm-Tell-Weg F 6
Wörth vgl. ÜK.

Z
Zeppelinstraße DE 2-3
Ziglerstraße G 8
Ziehrenweg F 5
Zirndorfer Straße F 2-3

Behörden, Öffentliche und private Einrichtungen:

Altenbegegnungsstätte D 4
Altenheime:
Adalbert-Stifter-Heim D 6-7
Arbeiterwohlfahrt E 6
Pflegeheim "Bayerischer Hof" D 5-6
Seniorensitz "Berliner Bär" D 4
Wohn- und Pflegeheim St. Mechtild D 4
Alter Bahnhof F 4-5

Bahnhof E 6
Bauhof, Flußmeisterstelle G 9
Bischof-Neumann-Haus, Sozialstation D 5

Dekra F 4

Feuerwehr:
Ebing vgl. ÜK., Ausschnitt
Pürten G 7
Feuerwehrmuseum Bayern E 5
St. Erasmus E 8
Waldkraiburg EF 4
Forstdienststelle G 5-6
Friedhof B 4-5

Geothermie G 6

Haus der Kultur E 5
Haus der Vereine E 5
Haus des Buches D 4
Haus Sudetenland D 4
Heimatstube Adlergebirge (im Haus der Kultur) E 5

Industriemuseum Bunker 29 CD 5

Jugendzentrum E 4

Kfz-Zulassungsstelle, TÜV F 4
Kindergärten:
Evangelisch CD 5, D 4
Katholisch D 6, F 6, B 7, H 4
mit Kinderhort D 4
Kinderhort, evang. C 4
KITZ Kindergarten und Kinderkrippe C 6
Kirchen:
Christkönig, kath. D 5
Ebing, kath., vgl. ÜK.
Freikirchliche Gemeinde, evang. D 6
Johannes-Nepomuk, kath. C 7
Maria Schutz, kath. F 6
Martin-Luther, evang. CD 5
Neuapostolisch C 5
Pürten, kath. H 6
St. Erasmus, kath. E 8
Sultan Ahmed Camii (Moschee) C 5
Zeugen Jehovas, Königreichsaal B 6
Klärwerk G 6
Kompostierenlage vgl. ÜK., bei Wörth
Kurzzeitpflegestation F 5

Mehrzweckhalle D 4
Minigolfanlage F 5
Musikpavillon C 5

Notarztstandort F 5

Polizei E 5
Post D 4-5

Rathaus D 5
Reithalle C 2
Rot-Kreuz-Haus F 5

Servicecenter D 5
Schulen:
Förderschule D 4
Grundschulen B 7, F 6, C 4, D 4
Gymnasium E 6, F 5-6
Mittelschulen D 4, F 5-6
Realschule F 5
Sing- und Musikschule, städt. E 5
Volkshochschule F 5-6, D 5
Sportanlagen:
Eisstadion D 2
Hartplätze D 1-2, D 9, G 6-7
Jahnstadion D 1
Kletterhalle F 5
Mehrgenerationenanlage Me.G.A.Ki.s.S. F 6
Schulschwimmhalle F 5-6
Schulturnhallen B 7, C 4, D 4, F 6
Skateboard-Anlage E 5
Sporthalle F 6
Sportplätze CD 1-2, F 5-6
Tennisanlage D 1
Tennishallen D 1
Stadtbau (Föhrenwinkel) H 4
Stadtgalerie (im Haus der Kultur) E 5
Stadt- und Glasmuseum E 5
Stadtmarketing Waldkraiburg GmbH D 5
Stadtwerke (Föhrenwinkel) H 4

Technikzentrum der Stadtwerke F 4
Tierherberge H 5
Tierkörperverwertungsanstalt E 8
TÜV F 4

Waldbad D 6
Waldfriedhof B 4-5
Wertstoffhof E 2

Zeltplatz "Hotzenplotz" D 4

WALDKRAIBURG
DIE STADT.

Ebing

M 1: 10000

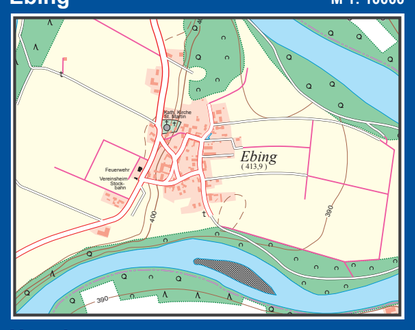

Hausing

M 1: 10000

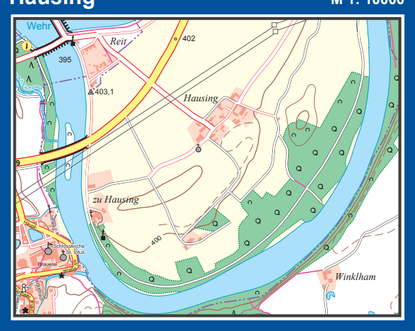

Impressum

Herausgeber:
Stadt Waldkraiburg
Stadtplatz 26,
84478 Waldkraiburg
Postfach 1155,
84464 Waldkraiburg
Telefon (08638) 959-0
Telefax (08638) 959-200
E-Mail: stadt@waldkraiburg.de
Internet: www.waldkraiburg.de

Entwurf und Kartografie:
© Ingenieurbüro MA-KartoSystems
Dipl.- Ing. (FH) Alfred J. Magyarosy
Duxer Straße 4c
84478 Waldkraiburg
www.ma-karto-grafik.de

Stand: 2015

Diese Karte ist urheberrechtlich geschützt.

Legenden

Legende Stadtkarte Waldkraiburg

- St MÜ — Staats-u. Kreisstraßen
- Hauptstraßen
- Innerer Ring
- verkehrsberuhigter Bereich
- Fußgängerzone
- Einbahnstraßen
- Kleine Straßen, Wirtschaftswege
- Fuß- u. Wanderwege
- Eisenbahn
- Werksbahn
- Stadtbuslinie mit Haltepunkt
- 450 — Höhenlinie
- Gemeindegrenze
- Siedlungsfläche mit Bebauung, Industriefläche, Öffentl.Geb.,Grünfl., Nadel-, Laub- u. Buschwald, Friedhof
- Gewässer, Schotter, Schrebergärten, Gemeindefläche Waldkraiburg, Umspannwerk
- Sportplatz, Tennisplatz, Spielplatz, Bolzplatz, Freibad
- Informations-Standorte, Bahnhof, Post, Theater,Parkplatz,Tiefgarage, Telefon
- Kirche, Kapelle, Schloß, Denkmal, Mühle, Umformer, Hochsp.-leitung mit Mast
- (474,1) Ortshöhen
- 468,4 Bodenpunkt
- 467,0 Trigonometrischer Punkt

Maßstab 1: 6250
(1 cm der Karte = 62,5 m in der Natur)
0 m — 250 m

Legende Übersichtskarte

- Autob., Bundesstr.
- Staatsstraße, Kreisstraße
- Gemeindestraße
- Parkwege, Feld- u. Wanderwege
- Eisenbahn
- Werksbahn
- Gemeindegrenze
- Bebauung, Wald Gewässer, Schotter
- Gemeindefläche Kirche, Schloß

Maßstab 1: 80000
(1 cm der Karte = 800 m in der Natur)
0 m — 3200 m

Innenstadtbereich

M 1: 3750

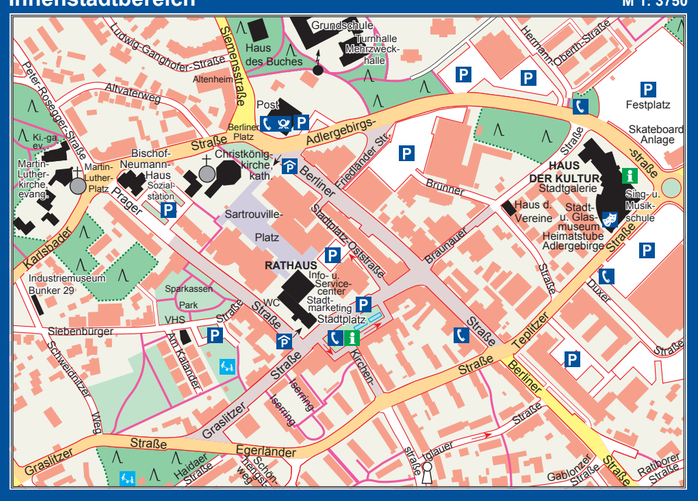

Übersichtskarte
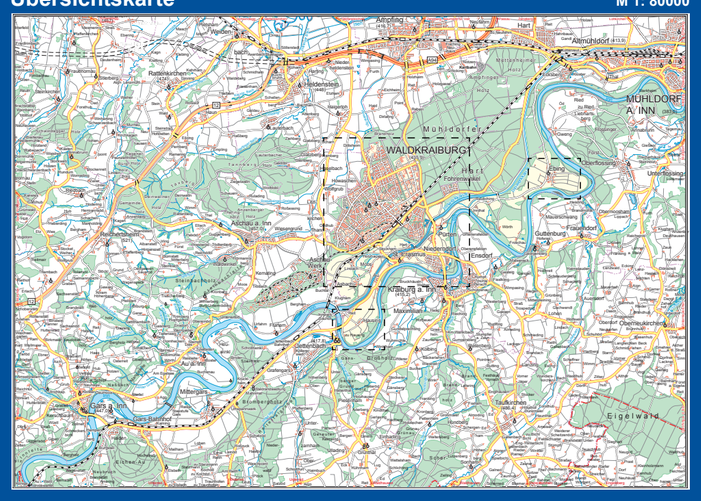
M 1: 80000